

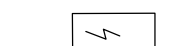




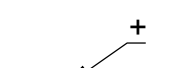

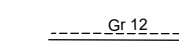





-  Henkilöauto parkkiruutu (88 kpl, koko 5,0 m x 2,7 m)
-  Henkilöauton lämmityspaikka (21 kpl, koko 5,0 m x 2,7 m)
-  Sähköauton latauspaikka (8 kpl, koko 5,0 m x 2,7 m)
-  Pysäköinti kielletty
-  Matkailuauto parkkiruutu (3 kpl, koko 10,0 m x 8,0 m)
-  Linja-auto parkkiruutu (4 kpl, koko 15,0 m x 4,0 m)
-  Valaisinpylväs uusi
-  Reunakivilinjan taitepiste, korko reunakiven yläreunasta
-  Reunakivilinjan kaarresäde
-  Reunakivi Gr 12cm
-  Katupuu
-  Asfaltti
-  Nurmi

Koordinaattijärjestelmä ETRS-GK27
 Korkeusjärjestelmä (suunnitelma-aineisto) N2000
 Korkeusjärjestelmä (taustakartta-aineisto) N2000

Merkki	Muutos	Pvm	Suunn.	Tark.
Hankkeen nimi Suonenjoen kunnallistekniikka 2025				
Piirustuksen sisältö Asemapiirustus, rakennussuunnitelma Urheilukentän pysäköintialue				
DESTIA A COLAS COMPANY		 Suonenjoen kaupunki Keskuskatu 3 PL 13 77601 Suonenjoki		
Pvm 31.1.2025	Suunn. Eero Lehmuskoski	Pvm 31.1.2025	Tark. Kimmo Hälinen	
Tierekisteritunnus	Proj.pääll. Esa Laurikainen	Mittakaava 1:500	Hyv.	Piir.nro 2