

SUONENJOKI

6. ja 7. kaupunginosa

ASEMAKAAVAN MUUTOS JA LAAJENNUS KUOPIONTIEN RISTEYS

Asemakaavan muutos koskee osaa Kuopiontien ja Jalkalantien katualueesta, osaa 6.kaupunginosan puistoista ja osaa korttelista 601. Asemakaavan laajennus koskee osaa maantiealueesta 778-895-1-6196 ja osaa kiinteistöstä 778-422-6-114 Onnela. Asemakaavaan muutoksella muodostuu osa Kuopiontien ja Jalkalantien katualuetta, osa 6.kaupunginosan puistoa ja osaa korttelista 601. Asemakaavan laajennuksella muodostuu Karttulantien katualue.

EHDOTUS

SUONENJOEN KAUPUNKI Maankäytön ja suunnittelun palvelualue

Asemakaava 21.3.2022

Kaavoittaja

Timo Kortelainen

Luonnos nähtävillä 1. - 15.3.2022.
Ehdotus nähtävillä

Tekninen lautakunta hyväksynyt

Kaavan pohjakartta on Suonenjoen kaupungin ylläpitämä, se on maankäyttö- ja rakennuslain 54 a §:n mukainen ja täyttää JHS 185:n vaatimukset.




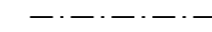

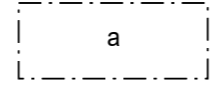
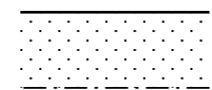

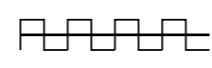

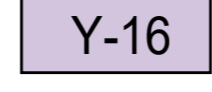
Mittakaava 1:1000
Tasokoordinaatisto ETRS-GK27
Korkeusjärjestelmä N2000

Maanmittausinsinööri

Tuomas Kyllönen

Asemakaava tullut voimaan
Säilytysnumero AK006031

Asemakaavamerkinnyt ja -määräykset

	3 m kaava-alueen rajan ulkopuolella oleva viiva.
	Kaupunginosan raja.
	Kortelin, korttelinosan ja alueen raja.
	Osa-alueen raja.
6	Kaupunginosan numero
601	Korttelin numero.
JALKALANTIE	Kadun, tien, katuaukion, torin, puiston tai muun yleisen alueen nimi.
II	Roomalainen numero osoittaa rakennusten, rakennuksen tai sen osan suurimman sallitun kerrosluvun.
e=0,35	Tehokkuusluku eli kerrosalan suhde tontin pinta-alaan.
	Rakennusala.
	Auton säilytyspaikan rakennusala.
	Istutettava alueen osa.
	Katu.
	Katualueen rajan osa, jonka kahdelta ei saa järjestää ajoneuvoliittymää.
	Puisto.
	Yleisten rakennusten korttelialue. Korttelialueelle saa sijoittaa paloaseman.
	Tonttijako: Korttelialueelle laadittava erillinen tonttijako.

